



**КОМИТЕТ ИМУЩЕСТВЕННЫХ ОТНОШЕНИЙ  
АДМИНИСТРАЦИИ ПЕРМСКОГО МУНИЦИПАЛЬНОГО РАЙОНА**

**РАСПОРЯЖЕНИЕ**

18.10.2022

№ 4404

**О внесении изменений в распоряжение комитета имущественных отношений администрации Пермского муниципального района от 30.06.2022 № 2756 «Об установлении публичного сервитута на часть земельных участков»**

В соответствии с Федеральным законом от 25.10.2001 № 137-ФЗ «О введении в действие Земельного кодекса Российской Федерации», пп. 5.5.3 п. 5.5 разд. 5 Положения о комитете имущественных отношений администрации Пермского муниципального района, утвержденного решением Земского Собрания Пермского муниципального района Пермского края от 22.12.2016 № 178, на основании ходатайства открытого акционерного общества «Межрегиональная распределительная сетевая компания Урала» (ИНН 6671163413, ОГРН 1056604000970) (далее - ОАО «МРСК Урала») от 04.10.2022 № 9755:

1. Внести в распоряжение Комитета имущественных отношений администрации Пермского муниципального района от 30.06.2022 № 2756 «Об установлении публичного сервитута на часть земельных участков» следующее изменение:

1.1. Пункт 1 читать в новой редакции: «1. Установить в интересах ОАО «МРСК Урала» публичный сервитут общей площадью 14368 кв.м. на часть земельных участков:

- с кадастровым номером 59:32:3720008:1818, расположенный по адресу: Пермский край, Пермский район, Двуреченское с/п, 0,3 км южнее д. Грузди;

- с кадастровым номером 59:32:3720008:1823, расположенный по адресу Пермский край, Пермский район, Двуреченское с/п, 0,3 км южнее д. Грузди;

- с кадастровым номером 59:32:3720008:1896, расположенный по адресу: Пермский край, Пермский район, Двуреченское с/п, 0,3 км южнее д. Грузди;
- с кадастровым номером 59:32:3720008:2562, расположенный по адресу: Пермский край, Пермский район, Двуреченское с/п, д. Грузди;
- с кадастровым номером 59:32:1140001:139, расположенный по адресу: Пермский край, Пермский район, Двуреченское с/п, д. Грузди;
- с кадастровым номером 59:32:1140001:17, расположенный по адресу: Пермский край, Пермский район, Двуреченское с/п, д. Грузди;
- с кадастровым номером 59:32:1140001:20, расположенный по адресу: Пермский край, Пермский район, Двуреченское с/п, д. Грузди;
- с кадастровым номером 59:32:1140001:245, расположенный по адресу: Пермский край, Пермский район, Двуреченское с/п, д. Грузди;
- с кадастровым номером 59:32:1140001:270, расположенный по адресу: Пермский край, Пермский район, Двуреченское с/п, д. Грузди;
- с кадастровым номером 59:32:1140001:295, расположенный по адресу: Пермский край, Пермский район, Двуреченское с/п, д. Грузди, ул. Тихая, 4;
- с кадастровым номером 59:32:1140001:356, расположенный по адресу: Пермский край, Пермский район, Двуреченское с/п, д. Грузди;
- с кадастровым номером 59:32:1140001:380, расположенный по адресу: Пермский край, Пермский район, Двуреченское с/п, д. Грузди, ул. Южная, 1;
- с кадастровым номером 59:32:1140001:384, расположенный по адресу: Пермский край, Пермский район, Двуреченское с/п, д. Грузди, ул. Южная, 6;
- с кадастровым номером 59:32:1140001:48, расположенный по адресу: Пермский край, Пермский район, Двуреченское с/п, д. Грузди, ул. Тихая, 6;
- с кадастровым номером 59:32:1140001:49, расположенный по адресу: Пермский край, Пермский район, Двуреченское с/п, д. Грузди, ул. Тихая, 8;
- с кадастровым номером 59:32:1140001:494, расположенный по адресу: Пермский край, район Пермский, Двуреченское с/п, д. Грузди, ул. Южная, 4;
- с кадастровым номером 59:32:1140001:516, расположенный по адресу: Пермский край, Пермский район, Двуреченское с/п, д. Грузди;
- с кадастровым номером 59:32:1140001:77, расположенный по адресу: Пермский край, Пермский район, Двуреченское с/п, д. Грузди;



- с кадастровым номером 59:32:1140001:899, расположенный по адресу: Пермский край, Пермский район, Двуреченское с/п, д. Грузди;
- с кадастровым номером 59:32:3720008:1664, расположенный по адресу: Пермский край, Пермский район, Двуреченское с/п, д. Грузди;
- с кадастровым номером 59:32:3720008:1738, расположенный по адресу: Пермский край, Пермский район, Двуреченское с/п, д. Грузди, ул. Центральная, 4;
- с кадастровым номером 59:32:3720008:1756, расположенный по адресу: Пермский край, Пермский район, Двуреченское с/п, д. Грузди, ул. Высокая, 15;
- с кадастровым номером 59:32:3720008:1757, расположенный по адресу: Пермский край, Пермский район, Двуреченское с/п, д. Грузди, ул. Высокая, 13;
- с кадастровым номером 59:32:3720008:2563, расположенный по адресу: Пермский край, Пермский район, Двуреченское с/п, д. Грузди;
- с кадастровым номером 59:32:3720008:2756, расположенный по адресу: Пермский край, Пермский район, Двуреченское с/п, д. Грузди, ул. Центральная;
- с кадастровым номером 59:32:3720008:2757, расположенный по адресу: Пермский край, Пермский район, Двуреченское с/п, д. Грузди, ул. Центральная, з/у 10;
- с кадастровым номером 59:32:3720008:630, расположенный по адресу: Пермский край, Пермский район, Двуреченское с/п, д. Грузди;
- с кадастровым номером 59:32:1140001:1, расположенный по адресу: Пермский край, Пермский район, Двуреченское с/п, д. Грузди;
- с кадастровым номером 59:32:1140001:120, расположенный по адресу: Пермский край, Пермский район, Двуреченское с/п, д. Грузди;
- с кадастровым номером 59:32:1140001:13, расположенный по адресу: Пермский край, Пермский район, Двуреченское с/п, д. Грузди, ул. Южная, 2б;
- с кадастровым номером 59:32:1140001:132, расположенный по адресу: Пермский край, Пермский район, Двуреченское с/п, д. Грузди, ул. Центральная, 9;
- с кадастровым номером 59:32:1140001:133, расположенный по адресу: Пермский край, Пермский район, Двуреченское с/п, д. Грузди;
- с кадастровым номером 59:32:1140001:134, расположенный по адресу: Пермский край, Пермский район, Двуреченское с/п, д. Грузди;
- с кадастровым номером 59:32:1140001:136, расположенный по адресу: Пермский край, Пермский район, Двуреченское с/п, д. Грузди;





- с кадастровым номером 59:32:1140001:28, расположенный по адресу: Пермский край, Пермский район, Двуреченское с/п, д. Грузди, ул. Центральная, 20-1;
- с кадастровым номером 59:32:1140001:298, расположенный по адресу: Пермский край, Пермский район, Двуреченское с/п, д. Грузди;
- с кадастровым номером 59:32:1140001:3, расположенный по адресу: Пермский край, Пермский район, Двуреченское с/п, д. Грузди, ул. Северная, 4;
- с кадастровым номером 59:32:1140001:320, расположенный по адресу: Пермский край, Пермский район, Двуреченское с/п, д. Грузди, ул. Садовая, 6;
- с кадастровым номером 59:32:1140001:337, расположенный по адресу: Пермский край, Пермский район, Двуреченское с/п, д. Грузди, ул. Зеленая, 6;
- с кадастровым номером 59:32:1140001:339, расположенный по адресу: Пермский край, Пермский район, Двуреченское с/п, д. Грузди, ул. Зеленая, 9;
- с кадастровым номером 59:32:1140001:345, расположенный по адресу: Пермский край, Пермский район, Двуреченское с/п, д. Грузди;
- с кадастровым номером 59:32:1140001:399, расположенный по адресу: Пермский край, Пермский район, Двуреченское с/п, д. Грузди, ул. Прибрежная, 3;
- с кадастровым номером 59:32:1140001:426, расположенный по адресу: Пермский край, Пермский район, Двуреченское с/п, д. Грузди, ул. Высокая, 9;
- с кадастровым номером 59:32:1140001:43, расположенный по адресу: Пермский край, Пермский район, Двуреченское с/п, д. Грузди, ул. Прибрежная, 9;
- с кадастровым номером 59:32:1140001:453, расположенный по адресу: Пермский край, Пермский район, Двуреченское с/п, д. Грузди, ул. Садовая, 8;
- с кадастровым номером 59:32:1140001:474, расположенный по адресу: Пермский край, Пермский район, Двуреченское с/п, д. Грузди;
- с кадастровым номером 59:32:1140001:493, расположенный по адресу: Пермский край, Пермский район, Двуреченское с/п, д. Грузди;
- с кадастровым номером 59:32:1140001:503, расположенный по адресу: Пермский край, Пермский район, Двуреченское с/п, д. Грузди, ул. Зеленая, 10;

- с кадастровым номером 59:32:1140001:513, расположенный по адресу: Пермский край, Пермский район, Двуреченское с/п, д. Грузди, ул. Прибрежная, 2а;
- с кадастровым номером 59:32:1140001:520, расположенный по адресу: Пермский край, Пермский район, Двуреченское с/п, д. Грузди, ул. Центральная, 18;
- с кадастровым номером 59:32:1140001:525, расположенный по адресу: Пермский край, Пермский район, Двуреченское с/п, д. Грузди;
- с кадастровым номером 59:32:1140001:533, расположенный по адресу: Пермский край, Пермский район, Двуреченское с/п, д. Грузди, ул. Центральная, напротив дома 21;
- с кадастровым номером 59:32:1140001:55, расположенный по адресу: Пермский край, Пермский район, Двуреченское с/п, д. Грузди, ул. Прибрежная, 10;
- с кадастровым номером 59:32:1140001:627, расположенный по адресу: Пермский край, Пермский район, Двуреченское с/п, д. Грузди;
- с кадастровым номером 59:32:1140001:64, расположенный по адресу: Пермский край, Пермский район, Двуреченское с/п, д. Грузди;
- с кадастровым номером 59:32:1140001:648, расположенный по адресу: Пермский край, Пермский район, Двуреченское с/п, д. Грузди, ул. Прибрежная, 1;
- с кадастровым номером 59:32:1140001:649, расположенный по адресу: Пермский край, Пермский район, Двуреченское с/п, д. Грузди, ул. Прибрежная, 1а;
- с кадастровым номером 59:32:1140001:66, расположенный по адресу: Пермский край, Пермский район, Двуреченское с/п, д. Грузди;
- с кадастровым номером 59:32:1140001:669, расположенный по адресу: Пермский край, Пермский район, Двуреченское с/п, д. Грузди;
- с кадастровым номером 59:32:1140001:74, расположенный по адресу: Пермский край, Пермский район, Двуреченское с/п, д. Грузди, ул. Центральная, 23;
- с кадастровым номером 59:32:1140001:75, расположенный по адресу: Пермский край, Пермский район, Двуреченское с/п, д. Грузди;
- с кадастровым номером 59:32:1140001:759, расположенный по адресу: Пермский край, Пермский район, Двуреченское с/п, д. Грузди, ул. Садовая, з/у 14а;
- с кадастровым номером 59:32:1140001:76, расположенный по адресу: Пермский край, Пермский район, Двуреченское с/п, д. Грузди;



- с кадастровым номером 59:32:1140001:760, расположенный по адресу: Пермский край, Пермский район, Двуреченское с/п, д. Грузди, ул. Прибрежная, 8;
- с кадастровым номером 59:32:1140001:761, расположенный по адресу: Пермский край, Пермский район, Двуреченское с/п, д. Грузди, ул. Прибрежная, 18;
- с кадастровым номером 59:32:1140001:767, расположенный по адресу: Пермский край, Пермский район, Двуреченское с/п, д. Грузди, ул. Центральная, 36а;
- с кадастровым номером 59:32:1140001:769, расположенный по адресу: Пермский край, Пермский район, Двуреченское с/п, д. Грузди, ул. Северная, з/у 6;
- с кадастровым номером 59:32:1140001:776, расположенный по адресу: Пермский край, Пермский район, Двуреченское с/п, д. Грузди, ул. Набережная;
- с кадастровым номером 59:32:1140001:777, расположенный по адресу: Пермский край, Пермский район, Двуреченское с/п, д. Грузди, ул. Садовая;
- с кадастровым номером 59:32:1140001:778, расположенный по адресу: Пермский край, Пермский район, Двуреченское с/п, д. Грузди, ул. Прибрежная;
- с кадастровым номером 59:32:1140001:78, расположенный по адресу: Пермский край, Пермский район, Двуреченское с/п, д. Грузди, ул. Центральная, 28а;
- с кадастровым номером 59:32:1140001:9, расположенный по адресу: Пермский край, Пермский район, Двуреченское с/п, д. Грузди, ул. Северная, 7;
- с кадастровым номером 59:32:1140001:900, расположенный по адресу: Пермский край, Пермский район, Двуреченское с/п, д. Грузди;
- с кадастровым номером 59:32:1140001:905, расположенный по адресу: Пермский край, Пермский район, Двуреченское с/п, д. Грузди, ул. Садовая, з/у 14;
- с кадастровым номером 59:32:3720008:1126, расположенный по адресу: Пермский край, Пермский район, Двуреченское с/п, д. Грузди, ул. Центральная, 13а;
- с кадастровым номером 59:32:1140001:523, расположенный по адресу: Пермский край, р-н Пермский, с/п Двуреченское, д. Грузди, ул. Садовая, дом 4;
- с кадастровым номером 59:32:1140001:417, расположенный по адресу: Пермский край, Пермский район, с/п Двуреченское, д. Грузди.

Цель: Для размещения объекта электросетевого хозяйства «ВЛ-0,4 кВ от ТП-66368».

Срок: 49 лет.».

1.2. Приложения к распоряжению № 2756 от 30.06.2022 изложить в новой редакции согласно приложениям к настоящему распоряжению.

2. Признать утратившим силу распоряжение комитета имущественных отношений администрации Пермского муниципального района от 08.09.2022 № 3723 «О внесении изменений в распоряжение комитета имущественных отношений администрации Пермского муниципального района от 30.06.2022 № 2756 «Об установлении публичного сервитута на часть земельных участков».

3. Настоящее распоряжение вступает в силу со дня его подписания.

4. Контроль исполнения настоящего распоряжения оставляю за собой.

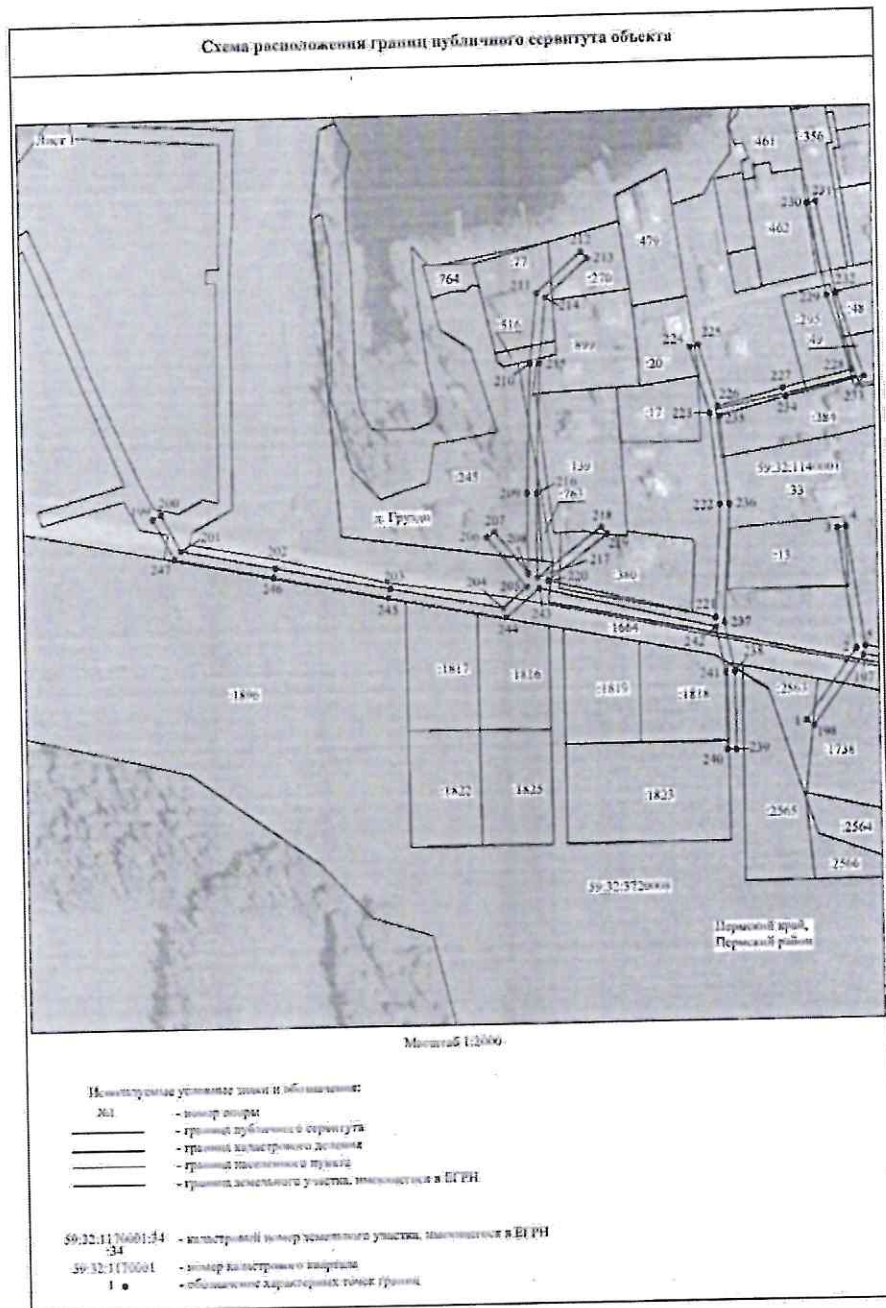
И.о. председателя комитета



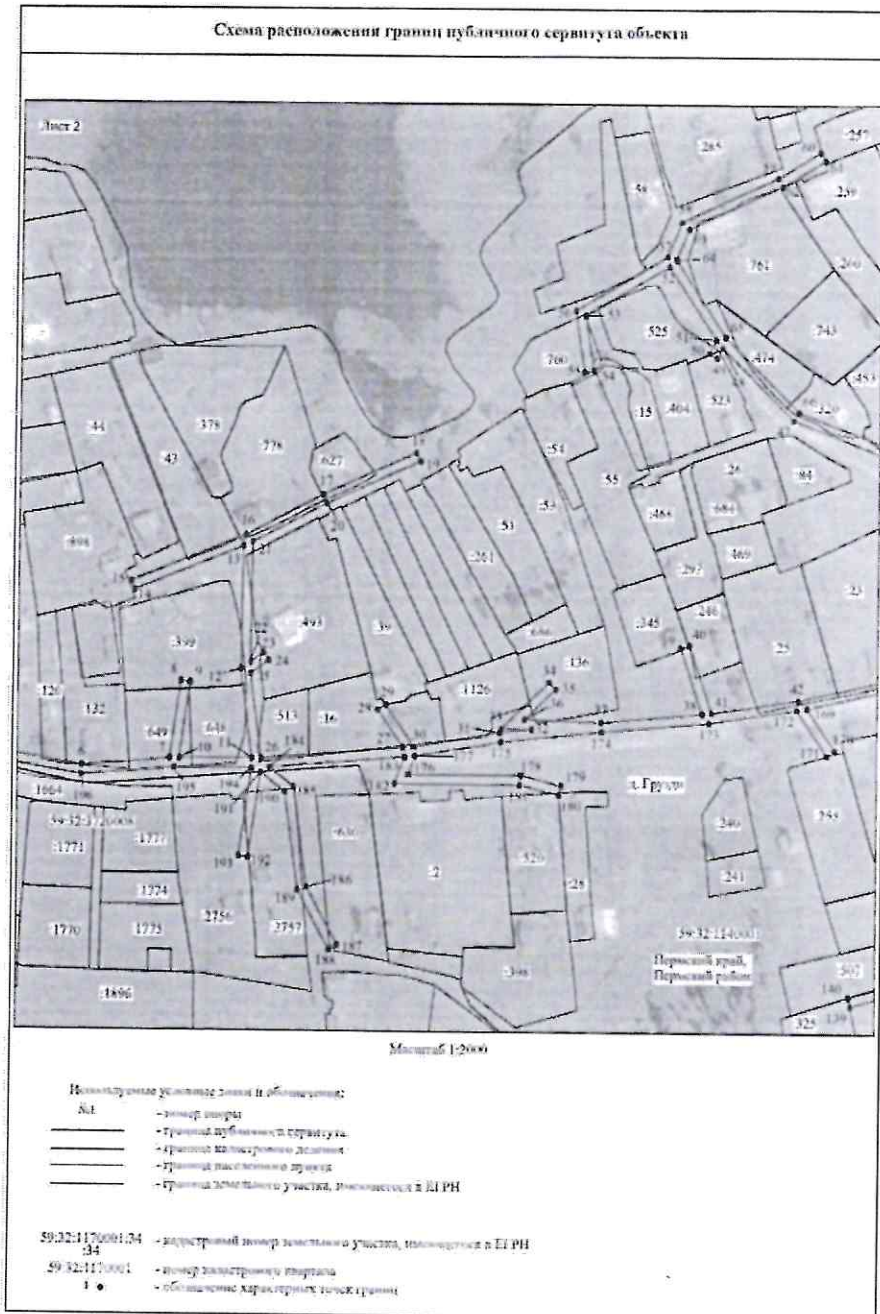
М.В. Королева



Приложение № 1  
к распоряжению  
комитета имущественных  
отношений администрации  
Пермского муниципального района  
от 18.10.2022 № 4404

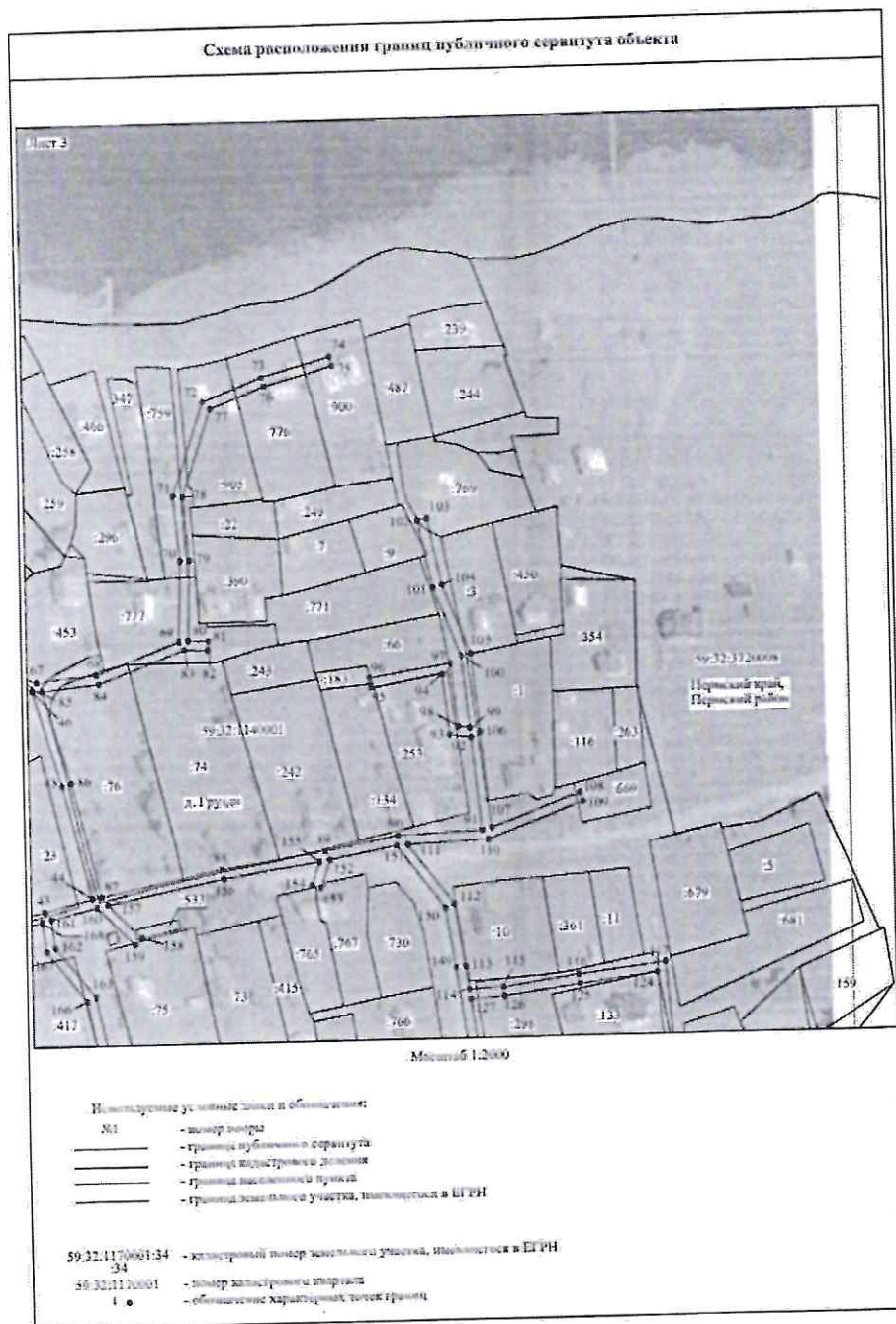


Приложение № 2  
к распоряжению  
комитета имущественных  
отношений администрации  
Пермского муниципального района  
от 18.10.2022 № 4404

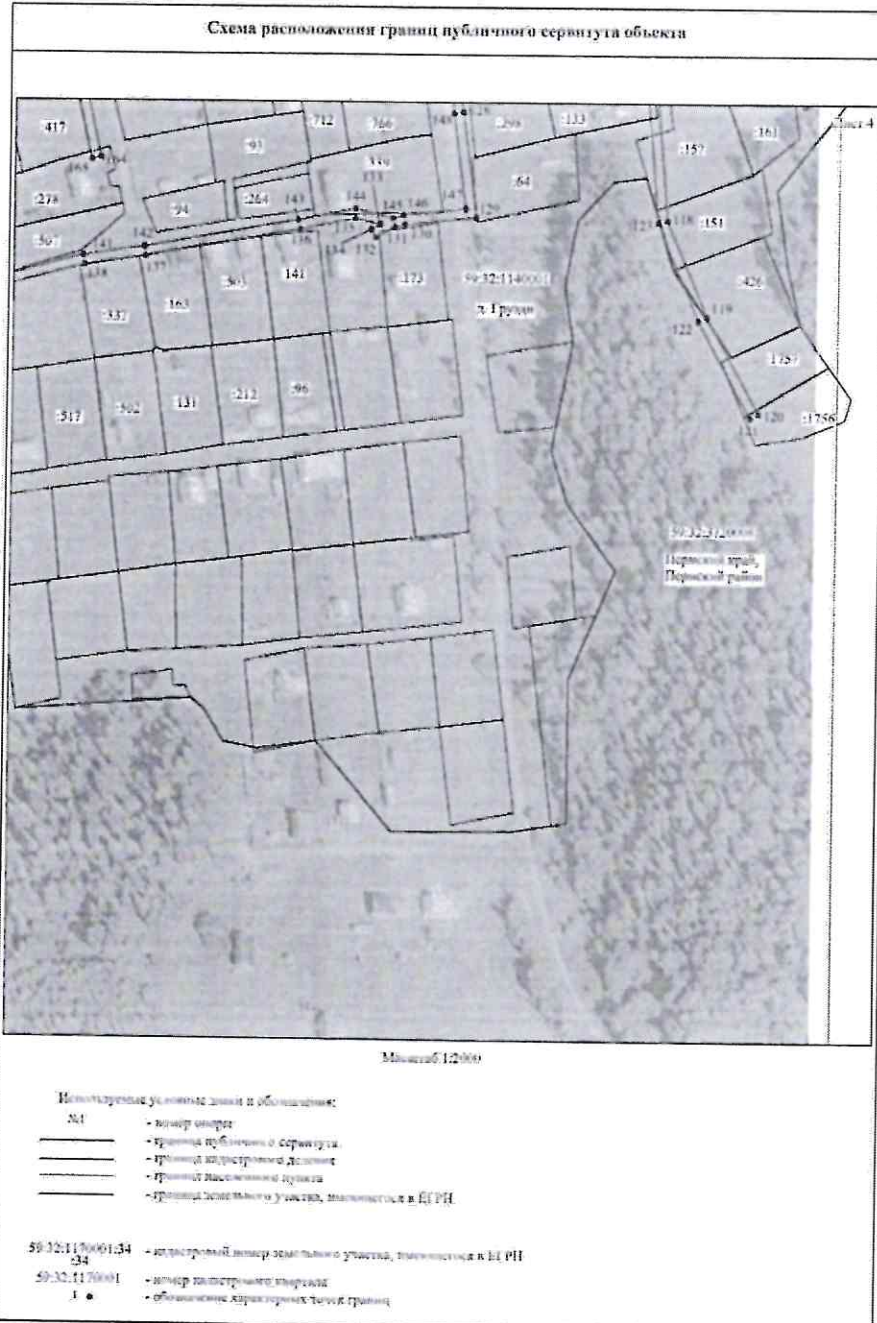




Приложение № 3  
к распоряжению  
комитета имущественных  
отношений администрации  
Пермского муниципального района  
от 18.10.2022 № 4404



Приложение № 4  
к распоряжению  
комитета имущественных  
отношений администрации  
Пермского муниципального района  
от 18.10.2022 № 4404





Приложение № 5  
к распоряжению  
комитета имущественных  
отношений администрации  
Пермского муниципального района  
от 18.10.2022 № 4404

ОПИСАНИЕ МЕСТОПОЛОЖЕНИЯ ГРАНИЦ  
Публичный сервитут для размещения объекта электросетевого хозяйства «ВЛ-0,4 КВ ОТ ТП-66368»  
(наименование объекта, местоположение границ которого описано (далее - объект))

Раздел 1		
Сведения об объекте		
№ п/п	Характеристики объекта	Описание характеристик
1	2	3
1	Местоположение объекта	Пермский край, Пермский район
2	Площадь объекта +/- величина погрешности определения площади (P +/- Дельта P)	14368 кв.м +/- 28 кв.м
3	Иные характеристики объекта	Публичный сервитут для размещения объекта электросетевого хозяйства «ВЛ-0,4 КВ ОТ ТП-66368» на срок 49 лет

Приложение № 6  
к распоряжению  
комитета имущественных  
отношений администрации  
Пермского муниципального района  
от 18.10.2022 № 4404

Раздел 2

Сведения о местоположении границ объекта					
1. Система координат МСК-59, зона 2					
2. Сведения о характерных точках границ объекта					
Обозначение характерных точек границ	Координаты, м		Метод определения координат характерной точки	Средняя квадратическая погрешность положения характерной точки (М), м	Описание объектов в точке на местности (при наличии)
	X	Y			
1	2	3	4	5	6
Зона 1(1)	--	--	--	--	--
1	498678.23	2260401.63	Метод спутниковых геодезических измерений (определенный)	0.10	--
2	498708.54	2260423.28	Метод спутниковых геодезических измерений (определенный)	0.10	--
3	498760.41	2260415.91	Метод спутниковых геодезических измерений (определенный)	0.10	--
4	498760.97	2260419.87	Метод спутниковых геодезических измерений (определенный)	0.10	--
5	498709.73	2260427.15	Метод спутниковых геодезических измерений (определенный)	0.10	--
6	498704.01	2260460.27	Метод спутниковых геодезических измерений (определенный)	0.10	--
7	498707.09	2260467.81	Метод спутниковых геодезических измерений (определенный)	0.10	--
8	498740.04	2260502.32	Метод спутниковых геодезических измерений (определенный)	0.10	--
9	498739.50	2260506.28	Метод спутниковых геодезических измерений (определенный)	0.10	--
10	498707.23	2260501.86	Метод спутниковых геодезических измерений (определенный)	0.10	--
11	498707.29	2260532.90	Метод спутниковых геодезических измерений (определенный)	0.10	--
12	498745.20	2260527.86	Метод спутниковых геодезических измерений (определенный)	0.10	--
13	498796.54	2260528.44	Метод спутниковых геодезических измерений (определенный)	0.10	--
14	498778.24	2260482.12	Метод спутниковых геодезических измерений (определенный)	0.10	--
15	498781.96	2260480.65	Метод спутниковых геодезических измерений (определенный)	0.10	--
16	498301.31	2260529.65	Метод спутниковых геодезических измерений (определенный)	0.10	--
17	498518.26	2260562.24	Метод спутниковых геодезических измерений (определенный)	0.10	--
18	498336.25	2260601.29	Метод спутниковых геодезических измерений (определенный)	0.10	--
19	498832.62	2260602.96	Метод спутниковых геодезических измерений (определенный)	0.10	--
20	498814.67	2260564.00	Метод спутниковых геодезических измерений (определенный)	0.10	--
21	498798.27	2260532.46	Метод спутниковых геодезических измерений (определенный)	0.10	--
22	498748.13	2260531.90	Метод спутниковых геодезических измерений (определенный)	0.10	--
23	498752.09	2260537.36	Метод спутниковых геодезических измерений (определенный)	0.10	--
24	498748.86	2260539.71	Метод спутниковых геодезических измерений (определенный)	0.10	--
25	498743.28	2260532.00	Метод спутниковых геодезических измерений (определенный)	0.10	--



Приложение № 7  
к распоряжению  
комитета имущественных  
отношений администрации  
Пермского муниципального района  
от 18.10.2022 № 4404

26	498707.44	2260536.92	Метод спутниковых геодезических измерений (определенный)	0.10	-
27	498712.32	2260597.02	Метод спутниковых геодезических измерений (определенный)	0.10	-
28	498728.39	2260586.30	Метод спутниковых геодезических измерений (определенный)	0.10	-
29	498730.61	2260589.63	Метод спутниковых геодезических измерений (определенный)	0.10	-
30	498712.79	2260601.51	Метод спутниковых геодезических измерений (определенный)	0.10	-
31	498718.97	2260637.44	Метод спутниковых геодезических измерений (определенный)	0.10	-
32	498720.42	2260650.97	Метод спутниковых геодезических измерений (определенный)	0.10	-
33	498720.78	2260658.22	Метод спутниковых геодезических измерений (определенный)	0.10	-
34	498740.37	2260658.17	Метод спутниковых геодезических измерений (определенный)	0.10	-
35	498737.32	2260660.97	Метод спутниковых геодезических измерений (определенный)	0.10	-
36	498724.52	2260647.73	Метод спутниковых геодезических измерений (определенный)	0.10	-
37	498723.59	2260640.65	Метод спутниковых геодезических измерений (определенный)	0.10	-
38	498727.34	2260724.14	Метод спутниковых геодезических измерений (определенный)	0.10	-
39	498755.23	2260714.61	Метод спутниковых геодезических измерений (определенный)	0.10	-
40	498756.52	2260718.38	Метод спутниковых геодезических измерений (определенный)	0.10	-
41	498727.79	2260728.22	Метод спутниковых геодезических измерений (определенный)	0.10	-
42	498733.25	2260765.35	Метод спутниковых геодезических измерений (определенный)	0.10	-
43	498742.13	2260804.32	Метод спутниковых геодезических измерений (определенный)	0.10	-
44	498747.17	2260824.52	Метод спутниковых геодезических измерений (определенный)	0.10	-
45	498795.25	2260812.60	Метод спутниковых геодезических измерений (определенный)	0.10	-
46	498836.15	2260800.58	Метод спутниковых геодезических измерений (определенный)	0.10	-
47	498850.89	2260762.20	Метод спутниковых геодезических измерений (определенный)	0.10	-
48	498881.20	2260731.36	Метод спутниковых геодезических измерений (определенный)	0.10	-
49	498876.87	2260728.88	Метод спутниковых геодезических измерений (определенный)	0.10	-
50	498878.88	2260725.42	Метод спутниковых геодезических измерений (определенный)	0.10	-
51	498884.36	2260728.58	Метод спутниковых геодезических измерений (определенный)	0.10	-
52	498915.52	2260707.99	Метод спутниковых геодезических измерений (определенный)	0.10	-
53	498944.45	226072.21	Метод спутниковых геодезических измерений (определенный)	0.10	-
54	498871.35	2260675.81	Метод спутниковых геодезических измерений (определенный)	0.10	-
55	498870.73	2260671.86	Метод спутниковых геодезических измерений (определенный)	0.10	-
56	49896.52	2260667.84	Метод спутниковых геодезических измерений (определенный)	0.10	-
57	498919.59	2260707.02	Метод спутниковых геодезических измерений (определенный)	0.10	-
58	498934.43	2260713.11	Метод спутниковых геодезических измерений (определенный)	0.10	-
59	498953.18	2260754.48	Метод спутниковых геодезических измерений (определенный)	0.10	-

Приложение № 8  
к распоряжению  
комитета имущественных  
отношений администрации  
Пермского муниципального района  
от 18.10.2022 № 4404

60	498963.95	2260772.19	Метод спутниковых геодезических измерений (определенный)	0.10	-
61	498960.53	2260774.27	Метод спутниковых геодезических измерений (определенный)	0.10	-
62	498949.64	2260756.36	Метод спутниковых геодезических измерений (определенный)	0.10	-
63	498931.44	2260716.21	Метод спутниковых геодезических измерений (определенный)	0.10	-
64	498918.43	2260710.86	Метод спутниковых геодезических измерений (определенный)	0.10	-
65	498855.68	2260732.50	Метод спутниковых геодезических измерений (определенный)	0.10	-
66	498854.33	2260764.41	Метод спутниковых геодезических измерений (определенный)	0.10	-
67	498839.70	2260802.49	Метод спутниковых геодезических измерений (определенный)	0.10	-
68	498842.29	2260827.93	Метод спутниковых геодезических измерений (определенный)	0.10	-
69	498855.75	2260863.43	Метод спутниковых геодезических измерений (определенный)	0.10	-
70	498890.52	2260864.50	Метод спутниковых геодезических измерений (определенный)	0.10	-
71	498917.72	2260861.94	Метод спутниковых геодезических измерений (определенный)	0.10	-
72	498957.63	2260875.37	Метод спутниковых геодезических измерений (определенный)	0.10	-
73	498967.61	2260900.79	Метод спутниковых геодезических измерений (определенный)	0.10	-
74	498975.65	2260929.93	Метод спутниковых геодезических измерений (определенный)	0.10	-
75	498971.79	2260930.99	Метод спутниковых геодезических измерений (определенный)	0.10	-
76	498963.81	2260902.06	Метод спутниковых геодезических измерений (определенный)	0.10	-
77	498954.59	2260878.57	Метод спутниковых геодезических измерений (определенный)	0.10	-
78	498917.25	2260866.00	Метод спутниковых геодезических измерений (определенный)	0.10	-
79	498890.65	2260868.51	Метод спутниковых геодезических измерений (определенный)	0.10	-
80	498856.26	2260867.45	Метод спутниковых геодезических измерений (определенный)	0.10	-
81	498855.86	2260876.02	Метод спутниковых геодезических измерений (определенный)	0.10	-
82	498851.86	2260875.84	Метод спутниковых геодезических измерений (определенный)	0.10	-
83	498852.34	2260865.21	Метод спутниковых геодезических измерений (определенный)	0.10	-
84	498838.37	2260828.87	Метод спутниковых геодезических измерений (определенный)	0.10	-
85	498835.92	2260804.82	Метод спутниковых геодезических измерений (определенный)	0.10	-
86	498796.29	2260816.46	Метод спутниковых геодезических измерений (определенный)	0.10	-
87	498748.06	2260828.42	Метод спутниковых геодезических измерений (определенный)	0.10	-
88	498758.63	2260879.87	Метод спутниковых геодезических измерений (определенный)	0.10	-
89	498765.54	2260924.25	Метод спутниковых геодезических измерений (определенный)	0.10	-
90	498771.31	2260954.75	Метод спутниковых геодезических измерений (определенный)	0.10	-
91	498772.97	2260990.09	Метод спутниковых геодезических измерений (определенный)	0.10	-
92	498812.39	2260986.26	Метод спутниковых геодезических измерений (определенный)	0.10	-
93	498813.73	2260977.43	Метод спутниковых геодезических измерений (определенный)	0.10	-



Приложение № 9  
к распоряжению  
комитета имущественных  
отношений администрации  
Пермского муниципального района  
от 18.10.2022 № 4404

94	498839.47	2260974.69	Метод спутниковых геодезических измерений (определенный)	0.10	—
95	498834.44	2260944.89	Метод спутниковых геодезических измерений (определенный)	0.10	—
96	498838.38	2260944.22	Метод спутниковых геодезических измерений (определенный)	0.10	—
97	498834.12	2260978.22	Метод спутниковых геодезических измерений (определенный)	0.10	—
98	498817.22	2260981.08	Метод спутниковых геодезических измерений (определенный)	0.10	—
99	498816.50	2260985.86	Метод спутниковых геодезических измерений (определенный)	0.10	—
100	498847.23	2260982.88	Метод спутниковых геодезических измерений (определенный)	0.10	—
101	498876.46	2260971.52	Метод спутниковых геодезических измерений (определенный)	0.10	—
102	498895.23	2260965.74	Метод спутниковых геодезических измерений (определенный)	0.10	—
103	498896.02	2260969.66	Метод спутниковых геодезических измерений (определенный)	0.10	—
104	498877.59	2260975.37	Метод спутниковых геодезических измерений (определенный)	0.10	—
105	498848.16	2260986.81	Метод спутниковых геодезических измерений (определенный)	0.10	—
106	498834.33	2260990.09	Метод спутниковых геодезических измерений (определенный)	0.10	—
107	498873.85	2260984.03	Метод спутниковых геодезических измерений (определенный)	0.10	—
108	498878.78	2261031.36	Метод спутниковых геодезических измерений (определенный)	0.10	—
109	498894.03	2261032.76	Метод спутниковых геодезических измерений (определенный)	0.10	—
110	498899.08	2260992.69	Метод спутниковых геодезических измерений (определенный)	0.10	—
111	498867.51	2260959.06	Метод спутниковых геодезических измерений (определенный)	0.10	—
112	498842.02	2260978.03	Метод спутниковых геодезических измерений (определенный)	0.10	—
113	498815.27	2260982.16	Метод спутниковых геодезических измерений (определенный)	0.10	—
114	498805.46	2260983.56	Метод спутниковых геодезических измерений (определенный)	0.10	—
115	498806.22	2260997.82	Метод спутниковых геодезических измерений (определенный)	0.10	—
116	498810.72	2261029.48	Метод спутниковых геодезических измерений (определенный)	0.10	—
117	498815.40	2261066.64	Метод спутниковых геодезических измерений (определенный)	0.10	—
118	498835.90	2261073.73	Метод спутниковых геодезических измерений (определенный)	0.10	—
119	498896.13	2261091.09	Метод спутниковых геодезических измерений (определенный)	0.10	—
120	498856.00	2261113.65	Метод спутниковых геодезических измерений (определенный)	0.10	—
121	498854.04	2261110.17	Метод спутниковых геодезических измерений (определенный)	0.10	—
122	498894.35	2261087.50	Метод спутниковых геодезических измерений (определенный)	0.10	—
123	498834.90	2261069.80	Метод спутниковых геодезических измерений (определенный)	0.10	—
124	498810.90	2261062.93	Метод спутниковых геодезических измерений (определенный)	0.10	—
125	498806.76	2261030.00	Метод спутниковых геодезических измерений (определенный)	0.10	—
126	498802.23	2260998.21	Метод спутниковых геодезических измерений (определенный)	0.10	—
127	498801.49	2260984.13	Метод спутниковых геодезических измерений (определенный)	0.10	—

Приложение № 10  
к распоряжению  
комитета имущественных  
отношений администрации  
Пермского муниципального района  
от 18.10.2022 № 4404

128	498660.93	2260987.06	Метод спутниковых геодезических измерений (определенный)	0.10	--
129	498636.76	2260992.94	Метод спутниковых геодезических измерений (определенный)	0.10	--
130	498633.58	2260963.32	Метод спутниковых геодезических измерений (определенный)	0.10	--
131	498632.40	2260957.01	Метод спутниковых геодезических измерений (определенный)	0.10	--
132	498628.00	2260951.29	Метод спутниковых геодезических измерений (определенный)	0.10	--
133	498631.47	2260949.31	Метод спутниковых геодезических измерений (определенный)	0.10	--
134	498633.53	2260952.91	Метод спутниковых геодезических измерений (определенный)	0.10	--
135	498636.08	2260942.65	Метод спутниковых геодезических измерений (определенный)	0.10	--
136	498631.29	2260919.56	Метод спутниковых геодезических измерений (определенный)	0.10	--
137	498619.39	2260854.03	Метод спутниковых геодезических измерений (определенный)	0.10	--
138	498615.80	2260828.51	Метод спутниковых геодезических измерений (определенный)	0.10	--
139	498605.03	2260788.46	Метод спутниковых геодезических измерений (определенный)	0.10	--
140	498608.89	2260787.42	Метод спутниковых геодезических измерений (определенный)	0.10	--
141	498619.72	2260827.69	Метод спутниковых геодезических измерений (определенный)	0.10	--
142	498623.55	2260853.38	Метод спутниковых геодезических измерений (определенный)	0.10	--
143	498635.22	2260918.80	Метод спутниковых геодезических измерений (определенный)	0.10	--
144	498640.18	2260942.73	Метод спутниковых геодезических измерений (определенный)	0.10	--
145	498636.32	2260958.20	Метод спутниковых геодезических измерений (определенный)	0.10	--
146	498637.52	2260962.57	Метод спутниковых геодезических измерений (определенный)	0.10	--
147	498640.30	2260988.43	Метод спутниковых геодезических измерений (определенный)	0.10	--
148	498680.39	2260981.09	Метод спутниковых геодезических измерений (определенный)	0.10	--
149	498714.68	2260978.20	Метод спутниковых геодезических измерений (определенный)	0.10	--
150	498740.43	2260974.23	Метод спутниковых геодезических измерений (определенный)	0.10	--
151	498767.16	2260954.34	Метод спутниковых геодезических измерений (определенный)	0.10	--
152	498761.82	2260926.11	Метод спутниковых геодезических измерений (определенный)	0.10	--
153	498749.33	2260922.10	Метод спутниковых геодезических измерений (определенный)	0.10	--
154	498751.21	2260918.31	Метод спутниковых геодезических измерений (определенный)	0.10	--
155	498761.09	2260921.64	Метод спутниковых геодезических измерений (определенный)	0.10	--
156	498754.69	2260880.58	Метод спутниковых геодезических измерений (определенный)	0.10	--
157	498744.50	2260830.97	Метод спутниковых геодезических измерений (определенный)	0.10	--
158	498730.16	2260845.15	Метод спутниковых геодезических измерений (определенный)	0.10	--
159	498727.37	2260842.29	Метод спутниковых геодезических измерений (определенный)	0.10	--
160	498743.50	2260826.33	Метод спутниковых геодезических измерений (определенный)	0.10	--
161	498738.68	2260807.00	Метод спутниковых геодезических измерений (определенный)	0.10	--



Приложение № 11  
к распоряжению  
комитета имущественных  
отношений администрации  
Пермского муниципального района  
от 18.10.2022 № 4404

162	-498726.67	2260808.65	Метод спутниковых геодезических измерений (определенный)	0.10	--
163	498705.52	2260825.29	Метод спутниковых геодезических измерений (определенный)	0.10	--
164	498660.80	2260834.66	Метод спутниковых геодезических измерений (определенный)	0.10	--
165	-498659.98	2260830.75	Метод спутниковых геодезических измерений (определенный)	0.10	--
166	498703.78	2260821.57	Метод спутниковых геодезических измерений (определенный)	0.10	--
167	498725.05	2260804.85	Метод спутниковых геодезических измерений (определенный)	0.10	--
168	498737.75	2260803.10	Метод спутниковых геодезических измерений (определенный)	0.10	--
169	498728.98	2260769.00	Метод спутниковых геодезических измерений (определенный)	0.10	--
170	-498712.21	2260780.05	Метод спутниковых геодезических измерений (определенный)	0.10	--
171	498709.98	2260777.63	Метод спутниковых геодезических измерений (определенный)	0.10	--
172	498729.12	2260764.76	Метод спутниковых геодезических измерений (определенный)	0.10	--
173	498721.57	2260727.03	Метод спутниковых геодезических измерений (определенный)	0.10	--
174	498719.60	2260696.88	Метод спутниковых геодезических измерений (определенный)	0.10	--
175	498715.01	2260637.99	Метод спутниковых геодезических измерений (определенный)	0.10	--
176	498708.83	2260602.06	Метод спутниковых геодезических измерений (определенный)	0.10	--
177	498701.15	2260599.36	Метод спутниковых геодезических измерений (определенный)	0.10	--
178	498701.03	2260646.56	Метод спутниковых геодезических измерений (определенный)	0.10	--
179	498696.71	2260663.65	Метод спутниковых геодезических измерений (определенный)	0.10	--
180	498692.83	2260662.67	Метод спутниковых геодезических измерений (определенный)	0.10	--
181	498697.03	2260646.06	Метод спутниковых геодезических измерений (определенный)	0.10	--
182	498697.17	2260593.71	Метод спутниковых геодезических измерений (определенный)	0.10	--
183	498708.35	2260597.65	Метод спутниковых геодезических измерений (определенный)	0.10	--
184	-498703.71	2260540.47	Метод спутниковых геодезических измерений (определенный)	0.10	--
185	498695.57	2260550.90	Метод спутниковых геодезических измерений (определенный)	0.10	--
186	498652.99	2260556.81	Метод спутниковых геодезических измерений (определенный)	0.10	--
187	498629.12	2260569.88	Метод спутниковых геодезических измерений (определенный)	0.10	--
188	498627.20	2260566.38	Метод спутниковых геодезических измерений (определенный)	0.10	--
189	498651.71	2260552.95	Метод спутниковых геодезических измерений (определенный)	0.10	--
190	498693.41	2260547.17	Метод спутниковых геодезических измерений (определенный)	0.10	--
191	498701.59	2260536.69	Метод спутниковых геодезических измерений (определенный)	0.10	--
192	498665.34	2260531.56	Метод спутниковых геодезических измерений (определенный)	0.10	--
193	498665.90	2260527.60	Метод спутниковых геодезических измерений (определенный)	0.10	--
194	498703.29	2260532.88	Метод спутниковых геодезических измерений (определенный)	0.10	--
195	498703.23	2260499.65	Метод спутниковых геодезических измерений (определенный)	0.10	--

Приложение № 12  
к распоряжению  
комитета имущественных  
отношений администрации  
Пермского муниципального района  
от 18.10.2022 № 4404

196	498699.98	2260460.69	Метод спутниковых геодезических измерений (определенный)	0.10	-
197	498705.82	2260426.28	Метод спутниковых геодезических измерений (определенный)	0.10	-
198	498675.90	2260404.88	Метод спутниковых геодезических измерений (определенный)	0.10	-
1	498678.23	2260401.63	Метод спутниковых геодезических измерений (определенный)	0.10	-
Знач(2)	-	-	-	-	-
199	498770.10	2260122.53	Метод спутниковых геодезических измерений (определенный)	0.10	-
200	498721.95	2260126.08	Метод спутниковых геодезических измерений (определенный)	0.10	-
201	498756.01	2260124.35	Метод спутниковых геодезических измерений (определенный)	0.10	-
202	498747.87	2260175.26	Метод спутниковых геодезических измерений (определенный)	0.10	-
203	498738.24	2260224.32	Метод спутниковых геодезических измерений (определенный)	0.10	-
204	498726.04	2260271.77	Метод спутниковых геодезических измерений (определенный)	0.10	-
205	498737.86	2260281.98	Метод спутниковых геодезических измерений (определенный)	0.10	-
206	498759.29	2260265.37	Метод спутниковых геодезических измерений (определенный)	0.10	-
207	498761.74	2260268.53	Метод спутниковых геодезических измерений (определенный)	0.10	-
208	498743.62	2260282.58	Метод спутниковых геодезических измерений (определенный)	0.10	-
209	498778.44	2260282.77	Метод спутниковых геодезических измерений (определенный)	0.10	-
210	498834.48	2260284.97	Метод спутниковых геодезических измерений (определенный)	0.10	-
211	498763.77	2260288.09	Метод спутниковых геодезических измерений (определенный)	0.10	-
212	498841.23	2260307.40	Метод спутниковых геодезических измерений (определенный)	0.10	-
213	498878.26	2260310.09	Метод спутниковых геодезических измерений (определенный)	0.10	-
214	498861.83	2260291.90	Метод спутниковых геодезических измерений (определенный)	0.10	-
215	498834.20	2260288.96	Метод спутниковых геодезических измерений (определенный)	0.10	-
216	498778.34	2260286.77	Метод спутниковых геодезических измерений (определенный)	0.10	-
217	498741.71	2260286.57	Метод спутниковых геодезических измерений (определенный)	0.10	-
218	498762.95	2260314.30	Метод спутниковых геодезических измерений (определенный)	0.10	-
219	498759.78	2260316.73	Метод спутниковых геодезических измерений (определенный)	0.10	-
220	498740.26	2260291.24	Метод спутниковых геодезических измерений (определенный)	0.10	-
221	498723.03	2260363.03	Метод спутниковых геодезических измерений (определенный)	0.10	-
222	498771.65	2260365.83	Метод спутниковых геодезических измерений (определенный)	0.10	-
223	498811.06	2260362.15	Метод спутниковых геодезических измерений (определенный)	0.10	-
224	498839.32	2260353.85	Метод спутниковых геодезических измерений (определенный)	0.10	-
225	498840.64	2260357.69	Метод спутниковых геодезических измерений (определенный)	0.10	-
226	498813.88	2260365.49	Метод спутниковых геодезических измерений (определенный)	0.10	-
227	498821.44	2260393.85	Метод спутниковых геодезических измерений (определенный)	0.10	-
228	498828.65	2260423.51	Метод спутниковых геодезических измерений (определенный)	0.10	-



Приложение № 13  
к распоряжению  
комитета имущественных  
отношений администрации  
Пермского муниципального района  
от 18.10.2022 № 4404

			(определенный)		
229	498460.20	2260413.24	Метод спутниковых геодезических измерений (определенный)	0.10	—
230	498499.54	2260405.34	Метод спутниковых геодезических измерений (определенный)	0.10	—
231	498900.32	2260409.26	Метод спутниковых геодезических измерений (определенный)	0.10	—
232	498861.22	2260417.12	Метод спутниковых геодезических измерений (определенный)	0.10	—
233	498825.79	2260428.65	Метод спутниковых геодезических измерений (определенный)	0.10	—
234	498817.56	2260394.83	Метод спутниковых геодезических измерений (определенный)	0.10	—
235	498909.94	2260366.27	Метод спутниковых геодезических измерений (определенный)	0.10	—
236	498771.73	2260369.85	Метод спутниковых геодезических измерений (определенный)	0.10	—
237	498720.67	2260366.90	Метод спутниковых геодезических измерений (определенный)	0.10	—
238	498699.78	2260371.08	Метод спутниковых геодезических измерений (определенный)	0.10	—
239	498666.33	2260371.26	Метод спутниковых геодезических измерений (определенный)	0.10	—
240	498666.31	2260367.26	Метод спутниковых геодезических измерений (определенный)	0.10	—
241	498699.37	2260367.08	Метод спутниковых геодезических измерений (определенный)	0.10	—
242	498718.88	2260363.18	Метод спутниковых геодезических измерений (определенный)	0.10	—
243	498737.11	2260287.22	Метод спутниковых геодезических измерений (определенный)	0.10	—
244	498724.74	2260272.92	Метод спутниковых геодезических измерений (определенный)	0.10	—
245	498734.31	2260223.56	Метод спутниковых геодезических измерений (определенный)	0.10	—
246	498743.95	2260174.49	Метод спутниковых геодезических измерений (определенный)	0.10	—
247	498752.46	2260131.69	Метод спутниковых геодезических измерений (определенный)	0.10	—
199	498770.10	2260122.53	Метод спутниковых геодезических измерений (определенный)	0.10	—
3. Сведения о характерных точках частей (частей) границы объекта					
Обозначение характерных точек части границы	Координаты, м		Метод определения координат характерной точки	Средняя квадратическая погрешность положения характерной точки (M <sub>0</sub> ), м	Описание обозначения точки на местности (при наличии)
	X	Y			
1	2	3	4	5	6
—	—	—	—	—	—

